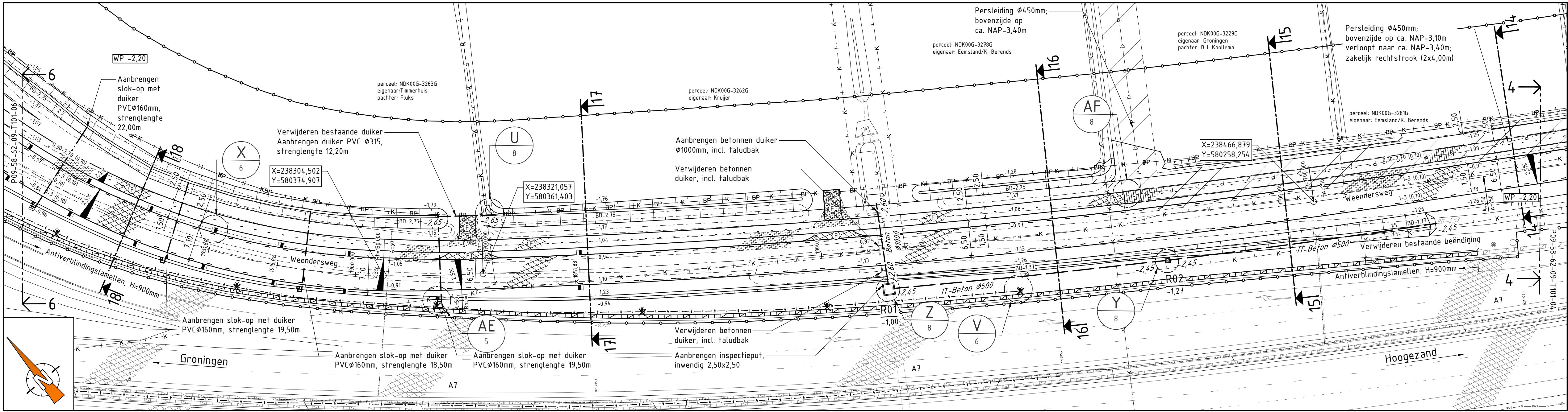
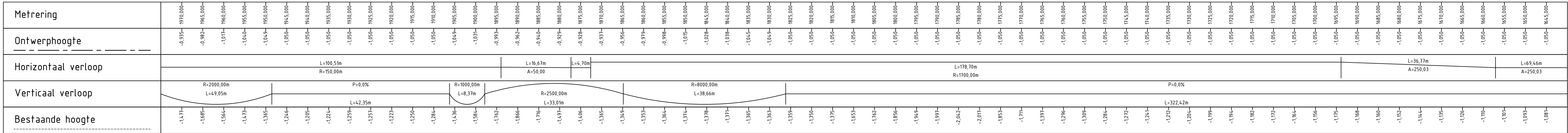


Deel 5
Metrering 1640.000
tot 1975.000

Schaal Horizontaal 1:500
Schaal Verticaal 1:100

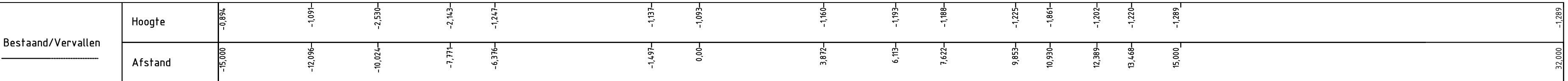


Situatie Parallelweg deel 5

Schaal 1:500

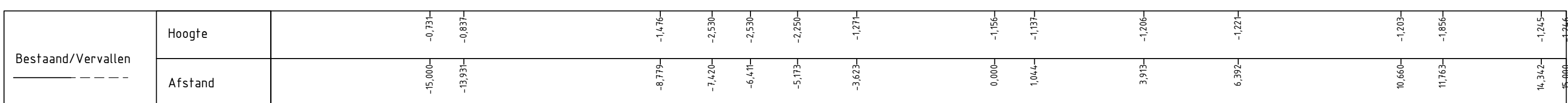
Dwarsprofiel 14
(metrering 1650.000)

Schaal 1:100



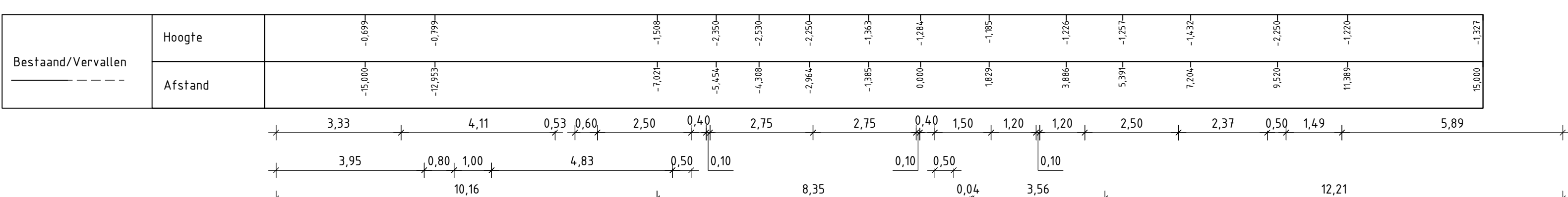
Dwarsprofiel 15
(metrering 1700.000)

Schaal 1:100



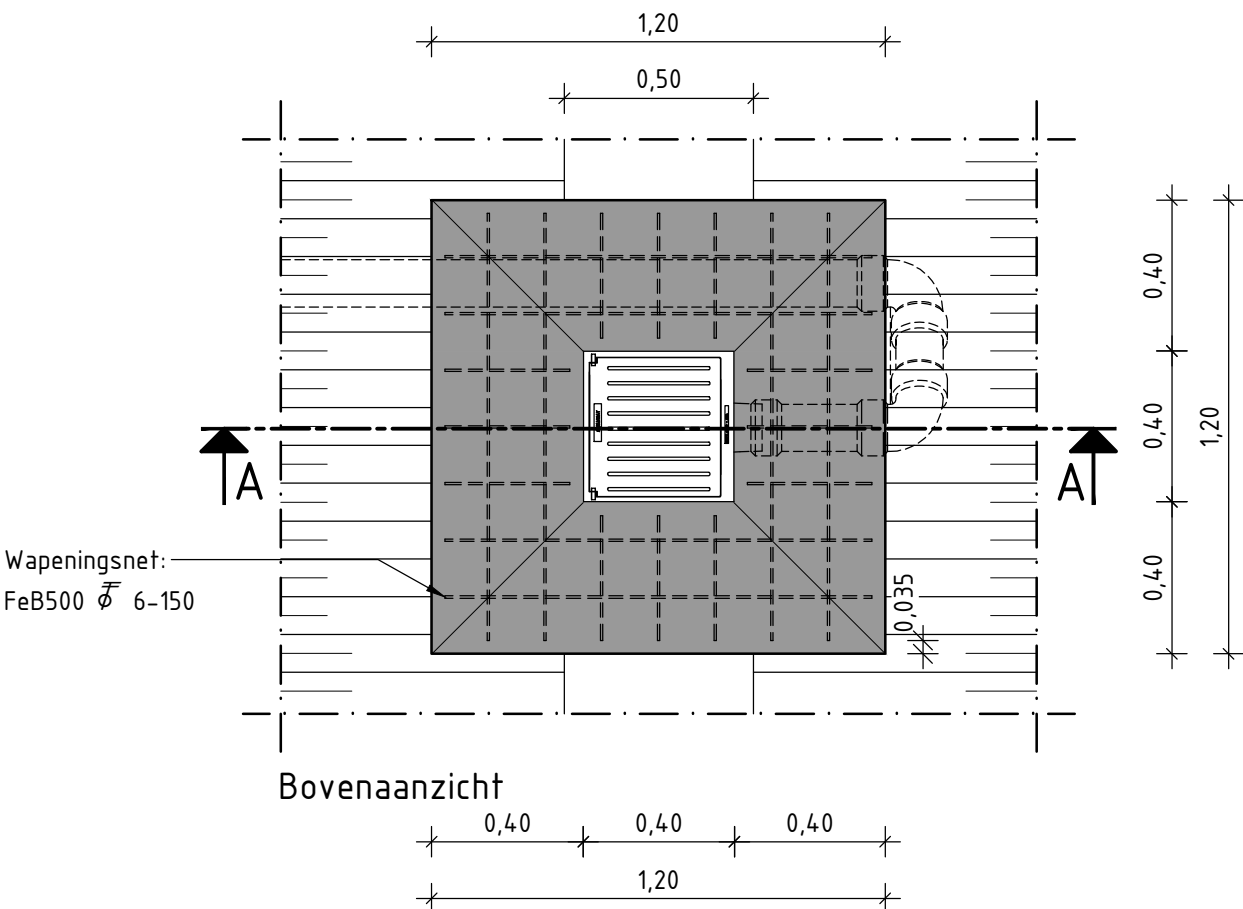
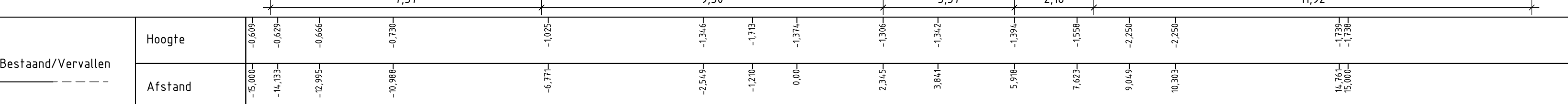
Dwarsprofiel 16
(metrering 1750.000)

Schaal 1:100



Dwarsprofiel 17
(metrering 1850.000)

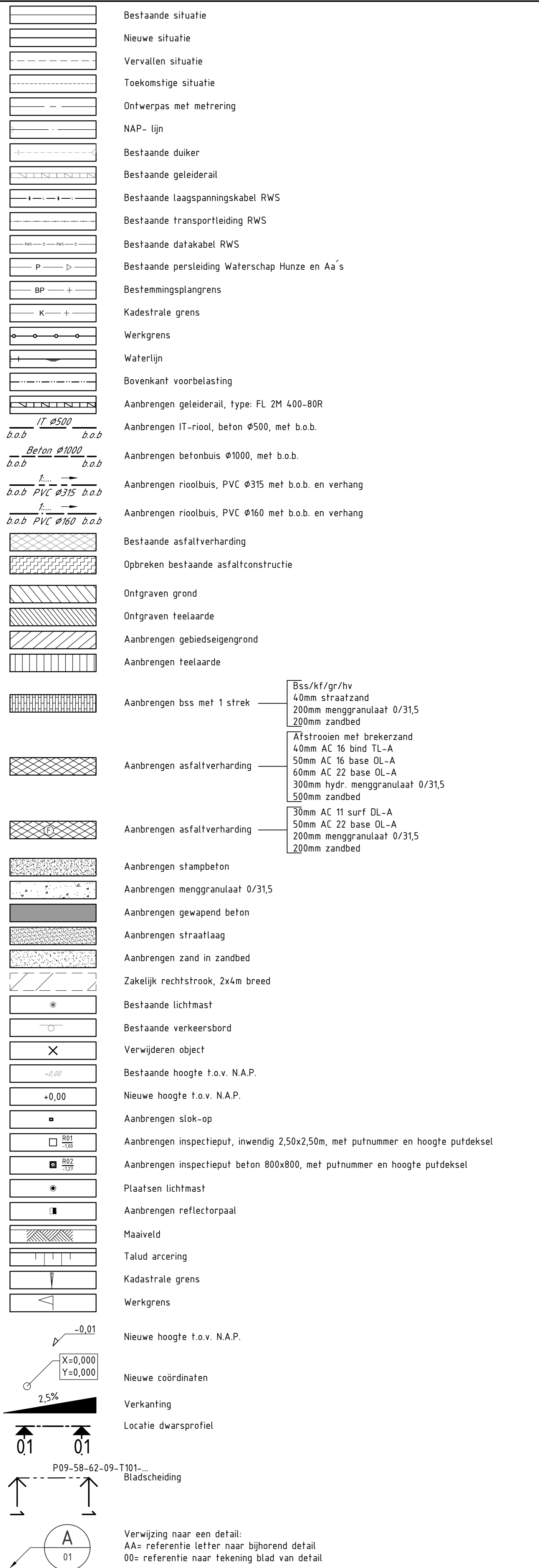
Schaal 1:100



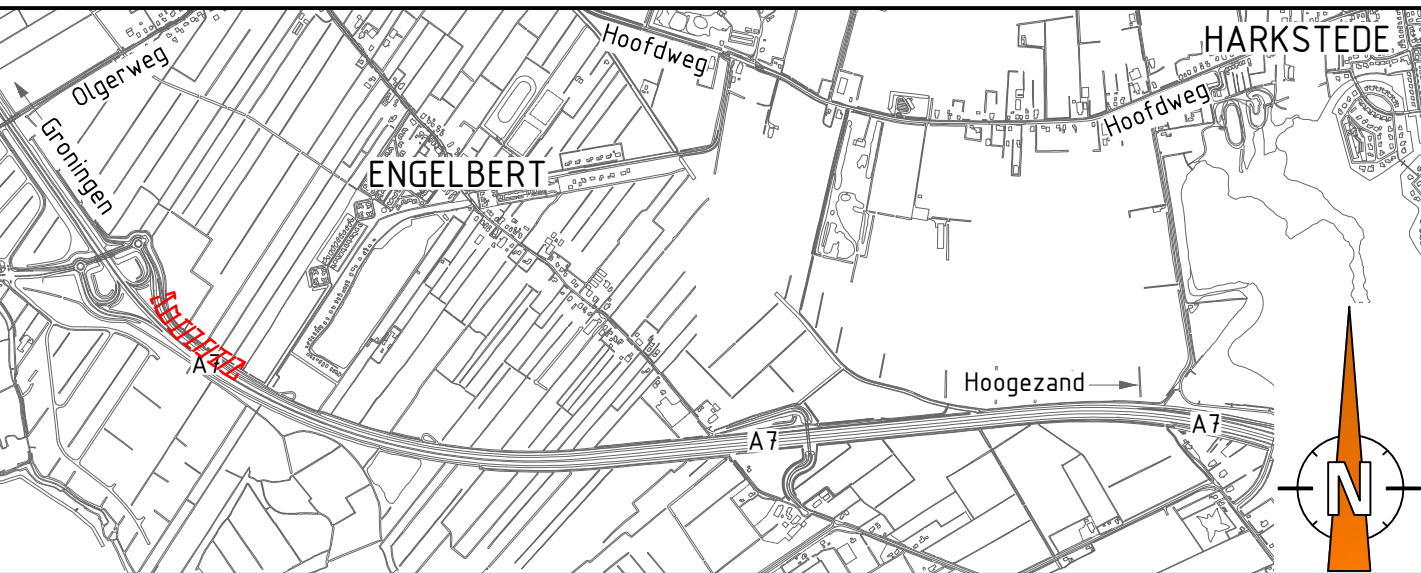
Doorsnede A-A
Detail AE: Slok-op

Schaal 1:20

LEGENDA:



OVERZICHT MEERSTAD:



OPMERKINGEN:

- Maten in m, tenzij anders vermeld.
- Peilstanden c.q. hoogtenaten in meters t.o.v. N.A.P., tenzij anders vermeld.
- Materialen in mm, tenzij anders vermeld.
- Coördinaten en afmetingen in meters.
- Alle markeringen en figuren in thermopastisch materiaal, tenzij anders vermeld. Dikte aan te brengen 3mm, hoeveelheidsbepaling op de deklaag 8 kg/m².
- Doorgelassen strepen voorzien van afwateringskeuf, 0,04m op regelmatige afstand van 1,00m.
- Daglichtbaarheid moet voldoen aan klasse G3, lumenfactor klasse B3.
- Nachtzichtbaarheid moet voldoen aan klasse R2, RWO en RRO.

BIJBEHOOREND BESTEK:

- P09-58-62-12-B501 Aanleg parallelweg A7 t.h.v. Engelbert

BIJBEHOORENDE TEKENINGEN:

- P09-58-62-09-1101-01 Situering metr. 0,90 - metr. 320,00
- P09-58-62-09-1101-02 Situering metr. 320,00 - metr. 160,00
- P09-58-62-09-1101-03 Situering metr. 160,00 - metr. 1200,00
- P09-58-62-09-1101-04 Situering metr. 1200,00 - metr. 1640,00
- P09-58-62-09-1101-05 Situering metr. 1640,00 - metr. 1700,00
- P09-58-62-09-1101-06 Situering metr. 1700,00 - metr. 1750,00
- P09-58-62-09-1101-07 Situering metr. 1750,00 - metr. 1850,00
- P09-58-62-09-1101-08 Details
- P09-58-62-09-1101-09 Afwatering - details
- P09-58-62-09-1102-01 Situering grondstraten
- P09-58-62-09-1103-01 Bebording

Meerstad

Aanleg parallelweg A7 t.h.v. Engelbert

Situering metr. 1640,00 - metr. 1975,00 Nr. P09-58-62-09-1101-05-R0

Opdrachtgever: GEM Meerstad

